




Must do



Museums



MMM CORONES

KRONPLATZ | PLAN DE CORONES

Im MMM Coronas, auf dem Gipfelplateau des Kronplatzes auf 2.275 Metern Höhe gelegen, geht es um den traditionellen Alpinismus, der und den Reinhold Messner entscheidend geprägt hat. Hier wird Alpingeschichte erzählt sowie der einmalige Blick auf die großen Wände der Dolomiten und Alpen in die Ausstellung miteinbezogen. Am Rande des großartigsten Aussichtsplateaus Südtirols, im unverwechselbaren Museumsbau von Zaha Hadid, geht der Blick in alle vier Himmelsrichtungen über die Landesgrenzen hinaus: von den Lienzer Dolomiten im Osten bis zum Ortler im Westen, von der Marmolada im Süden bis zu den Zillertalern im Norden.
KOSTENLOSER EINTRITT MIT DER KRONPLATZ CARD

Situato sul Plan de Coronas (2275 m), al margine del più spettacolare altopiano panoramico dell'Alto Adige, il MMM Coronas è dedicato all'alpinismo tradizionale, disciplina che ha plasmato ed è stata plasmata in maniera decisiva da Reinhold Messner. La vista mozzafiato sulle Alpi, che si gode dall'inconfondibile edificio progettato da Zaha Hadid, è parte integrante dell'esperienza museale: lo sguardo spazia in tutte e quattro le direzioni cardinali, anche oltre i confini provinciali, dalle Dolomiti di Lienz a est fino all'Ortles a ovest, dalla Marmolada a sud fino alle Alpi della Zillertal a nord.
INGRESSO GRATUITO CON LA TESSERA KRONPLATZ CARD.

MMM Coronas, situated on the summit plateau of Kronplatz (2,275 m), is dedicated to traditional mountaineering, which has strongly influenced – and has been strongly influenced by – Reinhold Messner. The museum is devoted to mountain history and also offers unique views of the great mountain walls of the Dolomites and the Alps. At the edge of the most magnificent viewing platform in South Tyrol, in the distinctive museum building created by Zaha Hadid, the view goes beyond the borders of South Tyrol to all points of the compass: from the Lienz Dolomites in the east to the Ortler in the west, from the Marmolada in the south to the Zillertal Alps in the north.
FREE ENTRY WITH YOUR KRONPLATZ CARD



LUMEN

KRONPLATZ | PLAN DE CORONES

Mit dem Museum für Bergfotografie LUMEN findet diese Faszination ein fotografisches Zuhause: Am Gipfel des Kronplatzes (in Südtirol) angesiedelt, sind 1800 Quadratmeter vollinhaltlich der Fotografie der Berge gewidmet. Auf vier Stockwerken macht LUMEN die Geschichte der Bergfotografie von ihren Anfängen bis hin zur Gegenwart ebenso wie die Kunst von Bergfotografen aus aller Welt erfahrbar. Wissenschaftlicher Anspruch und Unterhaltung sind dabei kein Widerspruch – das Bergmuseum LUMEN zeigt historische Aufnahmen und digitale Innovationen, spannende Wechsel- und Sonderausstellungen sowie spektakuläre Inszenierungen.

KOSTENLOSER EINTRITT MIT DER KRONPLATZ CARD

Con LUMEN, il Museo della fotografia di montagna, questo fascino trova una sua casa fotografica: sulla cima di Plan de Corones (in Alto Adige), i 1800 metri quadrati del museo sono infatti interamente dedicati alla fotografia di montagna.

Negli spazi che si snodano per quattro piani, LUMEN rende tangibile la storia della fotografia di montagna dagli esordi ad oggi, e l'arte dei fotografi di montagna di tutto il mondo. LUMEN presenta fotografie storiche e innovazioni digitali, emozionanti mostre temporanee e produzioni spettacolari.

INGRESSO GRATUITO CON LA TESSERA KRONPLATZ CARD.

LUMEN gives this fascination a photographic home: located at the summit of the region Kronplatz (in South Tyrol), 1,800 square metres are dedicated to mountain photography.

Spanning four floors LUMEN offers the possibility to experience the history of mountain photography from its beginnings until the present as well as displaying the art of mountain-photographers from all over the world. A scientific approach and entertainment are not contradictions — LUMEN shows historic pictures and digital innovations, exciting temporary and special exhibitions as well as spectacular productions.

FREE ENTRY WITH YOUR KRONPLATZ CARD



LANDESMUSEUM FÜR VOLSKUNDE

MUSEO DEGLI USI E COSTUMI

Das Volkskundemuseum in Dietenheim bei Bruneck zeigt die Lebenswelt der ländlichen Bevölkerung in früheren Tagen – vom Landadeligen über den sich selbst versorgenden Bauern bis zum Tagelöhner und Handwerker. Mittelpunkt ist der barocke Ansitz Mair am Hof mit den herrschaftlichen Räumen und den volkskundlichen Sammlungen. Das Freigelände mit alten originalen Bauernhäusern, Handwerksstätten, Bauerngärten und Haustieren lädt zum Verweilen ein und erzählt vom Alltag einer vergangenen Zeit. Bei Veranstaltungen wie dem Brotbacken, bei Thementagen und Handwerksvorführungen erleben die Besucherinnen und Besucher hier Geschichte zum Anfassen.

Il Museo provinciale degli usi e costumi dell'Alto Adige di Teodone illustra la vita dell'antica società rurale, i cui protagonisti erano la nobiltà di campagna, i contadini, coloni, braccianti ed artigiani. Al centro si trova l'imponente residenza barocca Mair am Hof, con le sale padronali e le collezioni etnografiche. Nell'area all'aperto si trovano le strutture originali di antichi masi contadini e officine artigianali, nonché orti e animali domestici, in un percorso che illustra le tappe principali della quotidianità di un mondo ormai scomparso. Partecipando a laboratori come quello per la cottura del pane, a giornate a tema e assistendo all'esibizione dei mestieri di una volta, i visitatori potranno compiere un emozionante viaggio a ritroso nel tempo.

The Folklore Museum in Dietenheim near Bruneck shows the environment of the everyday life of rural population of the past – from the landed gentry and the self-sustaining peasantry to the day labourers. The centrepiece is the baroque Mair am Hof residence with its stately rooms and ethnological collections. The open-air site containing old, original farmhouses, craft workshops, farm gardens and domestic animals invites visitors to stay and recounts the everyday life of earlier times. Visitors can experience history at events such as bread baking, theme days and craft demonstrations.



DOLOMYTHOS

INNICHEN | SAN CANDIDO

Willkommen im Museum DoloMythos in Innichen. Seid ihr bereit für eine kleine Zeitreise? Diese führt euch von der geheimnisvollen Welt der Legenden und Sagen tief hinein zu den Ursprüngen unse-res Werdens. Macht euch bereit für eine Entdeckungstour.

Die Ausstellung ist breit gefächert. Einige Themenbereiche: Herzstück ist Megachirella wachtleri, Ahnherr aller heute lebenden Schlangen und Eidechsen. Versteinerte Landschaften und die Dinosaurier der Dolomiten, der geheimnisvolle Aufstiege der Pflanzen und Kristalllandschaften sind weitere interessante Themenbereiche.

Wissenswertes zum größten Gold und der Alpen oder etwa eine Schatzsuche für die kleineren Besucher runden das Angebot ab.

Benvenuti al Museo DoloMythos di San Candido. Siete pronti per un piccolo viaggio nel tempo? Esso Vi condurrà nel misterioso mondo dei miti e delle leggende fino alle origini del nostro essere. Preparatevi per una gita d'esplorazione. La mostra è molto varia. Alcune aree tematiche: il cuore è Megachirella wachtleri, l'antenato di tutti i serpenti e lucertole; paesaggi pietrificati e i dinosauri delle Dolomiti, l'ascesa misteriosa delle piante come anche l'affascinante mondo dei cristalli sono altri punti importanti. La storia incredibile del più grande ritrovamento d'oro delle Alpi o la caccia al tesoro per i visitatori più piccoli completano l'offerta.

Welcome to the DoloMythos Museum in San Candido. Are you ready for a little time-travel? It takes you from the mysterious world of myths and legends deep into the origins of our being.

Get ready for a tour of discovery. The exhibition is exciting. Some highlights: Megachirella wachtleri, ancestor of all snakes and lizard! Fossilised landscapes and the dinosaurs of the Dolomites! The mysterious ascent of plants! Crystal treasures are other interesting topics. The largest gold find in the Alps! A treasure hunt for the children!



BERGBAUMUSEUM MUSEO MINIERE

PRETTAU | PREDOI

Seine Blütezeit erlebte das Bergwerk von Prettau vor 600 Jahren, als die außergewöhnliche Geschmeidigkeit von Prettauer Kupfer weitem begehrt war. Die damals mit einfachen Werkzeugen Zentimeter um Zentimeter in den Fels vorgetriebenen Stollen sind Meisterwerke bergmännischer Handwerkskunst. Aber noch im 20. Jahrhundert war Prettau der drittgrößte Kupferlieferant Italiens. Heute führt eine Grubenbahn in das Herz des Bergwerks. Und in den Klimastollen, wo die Luft so rein ist, dass Menschen ihren Atem wiederfinden.

KOSTENLOSER EINTRITT MIT DER KRONPLATZ CARD


La miniera di Predoi ha conosciuto il suo periodo di massimo sviluppo 600 anni fa, quando il rame qui estratto era già particolarmente ambito per la sua straordinaria malleabilità. Le gallerie, a quel tempo scavate a mano nella roccia utilizzando utensili molto semplici, si possono definire veri e propri capolavori di abilità mineraria. Nel XX secolo, la miniera di Predoi era ancora al terzo posto in Italia per importanza nell'estrazione di rame.

Oggi si può entrare nel cuore della miniera a bordo di un trenino per delle visite guidate. E nel Centro climatico, dove l'aria è così pura, le persone possono di nuovo respirare liberamente.

INGRESSO GRATUITO CON LA TESSERA KRONPLATZ CARD.

The heyday of the Prettau mine was 600 years ago, when the extraordinary malleability of Prettau copper was in great demand. The galleries, once driven inch by inch into the rock using only hand tools, are masterpieces of mining skill. Even in the 20th century, Prettau was the third largest copper supplier in Italy. Today, a railway leads into the heart of the mine. And into the Climate gallery, where the air is so pure, people can once more breathe freely.

FREE ENTRY WITH YOUR KRONPLATZ CARD




LODENWELT

VINTL | VANDOIES

Den Schafen auf ihrem Weg zu den Hochalmen folgen. In frisch geschorener Wolle wühlen. Hautnah die Entstehung des Loden miterleben. Lebendige Inszenierungen führen in eine fantastische Welt: In die Herstellung und Geschichte des traditionsreichen Lodenstoffes. Die weiche Schafswolle ist ein natürlicher Rohstoff. Nach 50 faszinierenden Arbeitsschritten und so manch geheimnisvollem Rezept wird daraus der feste, undurchlässige Loden. Einst war der Loden das Alltagsgewand der Hirten und Bauern. Dann trugen ihn selbst Fürsten und Kaiser. Der noble Glanz der Aristokratie ist ihm bis heute geblieben. In Vintl, direkt an der Pustertaler Straße.

Per seguire il gregge nel suo cammino verso i pascoli alpini. Per tuffarsi nella lana appena tosata. Per vivere da vicino, passo dopo passo, il nascere del tessuto. Una scenografia attenta e le tecniche museali più attuali ci aprono le porte in un mondo fantastico per conoscere la storia e le fasi di produzione di un tessuto mitico: il Loden. La morbida lana di pecora è una materia prima antica e naturale. Solo dopo 50 fasi di lavorazione affascinanti, ed in parte anche ricche di mistero, si trasforma in un tessuto robusto ed impermeabile, nel Loden. Un tempo il loden era la stoffa che copriva i pastori ed i contadini. Poi lo scoprirono i nobili e lo stesso Imperatore. E così è giunto a noi, robusto e fedele, con un tocco di aristocratica eleganza.

Follow the sheep on their way to the pastures. Experience the creation of the loden at first hand. Lively presentations lead you into a fantastic world: into the production and history of the traditional loden fabric. The soft sheep's wool is a natural raw material. After 50 fascinating work steps it becomes the firm, impermeable loden. Loden was once the everyday garment of shepherds and farmers. Then even princes and emperors wore it. The noble splendor of the aristocracy has remained with it to this day. In Vintl, directly on the Pustertaler road.



Highlights



DREI ZINNEN

UNESCO WORLD HERITAGE

Die Drei Zinnen in Südtirol sind das Wahrzeichen der Dolomiten sowie das Natur-Highlight in der Dolomitenregion 3 Zinnen und für Wanderungen im Pustertal sehr zu empfehlen. Die 3 Zinnen befinden sich im gleichnamigen Naturpark und wurden 2009 von der UNESCO gemeinsam mit den anderen Dolomitengipfeln zum UNESCO Welterbe erklärt. Um die Magie dieses Dreigestirns aus der Nähe betrachten zu können, führt im Sommer eine Mautstraße über Misurina bis zur Auronzohütte.

Le Tre Cime di Lavaredo in Alto Adige sono il simbolo delle Dolomiti e un vero Highlight paesaggistico nella zona delle 3 Cime nelle Dolomiti. Le 3 Cime di Lavaredo si trovano nel Parco Naturale Tre Cime e, insieme ad altre cime dolomitiche, nel 2009 sono state dichiarate Patrimonio dell'Umanità dall'UNESCO. Per ammirare da vicino questi tre massicci si può seguire d'estate un percorso attraverso Misurina per giungere fino al Rifugio Auronzo.

The Three Peaks are the landmark of the Dolomites and the nature highlight of the holiday region 3 Zinnen in the Dolomites. The 3 Peaks are situated in the 3 Peaks nature park and in 2009 they were declared UNESCO World Heritage, as were all other peaks of the Dolomites. To enable you to experience the magic of the Three Peaks close up there is in summer a toll road from Misurina to the Rifugio Auronzo hut.


PRAGSER WILDSEE

LAGO DI BRAIES

Der Pragser Wildsee, entstanden vor langer Zeit durch einen Murenabgang, liegt auf fast 1.500 m Meereshöhe im schönen Pragser Tal. In der Sagenwelt spielt der See eine wichtige Rolle, denn mit einem Boot konnte man angeblich das unterirdische Reich der Fanes erreichen. Das Tor zur Unterwelt befand sich am Süden des Sees, wo heute der imposante Seekofel (2.810 m ü.d.M.) den Pragser Wildsee überragt. Der See ist idealer Ausgangspunkt für zahlreiche Bergtouren in die Umgebung, auch der Dolomiten-Höhenweg Nr. 1 nimmt hier seinen Anfang. Wenn du es gemütlicher möchtest, ist die ca. 4 km lange Seerunde entlang des Ufers genau das Richtige.

Il Lago di Braies (Pragser Wildsee), che deve la sua origine allo sbarramento per frana, si trova a quasi 1.500 m di altitudine nell'omonima valle, una bellissima valle laterale della Val Pusteria. Questo lago alpino nasconde una leggenda: con una piccola barca si poteva raggiungere il regno segreto di Fanes, uscendo dalla porta di roccia che ha dato il nome ladino "Sass dla Porta", cioè "Monte della Porta", alla Croda del Becco (2.810 m s.l.m.) nelle Dolomiti di Braies. Il Lago di Braies è un ideale punto di partenza per escursioni e gite in montagna. L'Alta Via delle Dolomiti 1 per esempio, parte dal lago e ti porta sulle vicine vette, da dove ti aspetta un panorama mozzafiato. Più tranquilla è invece la passeggiata intorno al lago che ha una lunghezza di ca. 4 km.

The origin of Lake Braies - "Pragser Wildsee" in German, "Lago di Braies" in Italian - is referable to a reservoir dam, consequence of a mudflow. It is situated at almost 1,500 m a.s.l. in the beautiful Valle di Braies, a side valley of the Val Pusteria valley. In the mythological world Lake Braies has got an important role to play. According to legends, at the south end of the lake, where Mt. Croda del Becco (2,810 m a.s.l.) is situated, there was the gate to the Fanes Reign. That gate could be reached only with a boat ride. This is also why the Ladin name of the Croda del Becco is "Sass dla Porta", which means "Gate Mountain". Lake Braies is starting point for numerous hiking tours as well as for the Dolomite High Route no. 1. The surrounding mountains offer a splendid view on the "Pearl among Dolomite lakes", considered to be the most beautiful South Tyrolean lake.





ANTHOLZER SEE

ANTHOLZ

Es ist der landschaftliche Höhepunkt vom Antholzer Tal: der Antholzer See. Der Bergsee liegt auf einer Meereshöhe von 1.642 m. Mit seinem türkis-grünen Wasser und der wunderbaren Bergwelt des Naturparks Rieserferner Ahrn, die ihn umgibt, ist er, neben dem Pragser Wildsee, eines der beliebtesten Ausflugsziele im Pustertal. Und obwohl der idyllische See der drittgrößte natürliche See von Südtirol ist, kann er zur Gänze umrundet werden.

Il Lago di Anterselva costituisce lo scenario più spettacolare dell'omonima valle nella provincia di Bolzano. Questo lago alpino, incastonato tra le meravigliose vette del Parco Naturale Vedrette di Ries-Aurina e caratterizzato da acque con riflessi verde-turchese, è situato a 1.642 metri di altitudine e rappresenta una delle mete più popolari della Val Pusteria. Sebbene le sue dimensioni lo rendano il terzo lago naturale più grande dell'Alto Adige, un percorso permette di effettuare il giro completo.

The scenic highlight of the Antholz Valley is undoubtedly the Antholz Lake. This mountain lake is situated at an elevation of 1,642 meters. With its turquoise-green water and the stunning mountain scenery of the Rieserferner-Ahrn Nature Park surrounding it, it is one of the most popular destinations in the Puster Valley, alongside the Pragser Wildsee. Despite being the third-largest natural lake in South Tyrol, it can be fully circumnavigated.



Castles



SCHLOSS BRUNECK

BRUNECK | BRUNICO

Von welcher Seite man sich auch der Stadt nähern mag, immer erblickt man zuerst die schöne, große Bischofsburg, Schloss Bruneck. Sie liegt auf einem leicht zugänglichen Hügel über der Stadt und sieht auf die Häuser der Altstadt herab, als müsste sie noch immer über Leben und Sicherheit der Bürger wachen. Der Innenhof des Schlosses: im halben Rundturm führt die Treppe in die oberen Räume. Im rechten Trakt liegen die Fürstenzimmer, im linken die Wohnung des Verwalters und ursprünglich auch des Personals.

Das Schloss beherbergt das Messner Mountain Museum "MMM Ripa" des bekannten Bergsteigers Reinhold Messner.

KOSTENLOSER EINTRITT MIT DER KRONPLATZ CARD

Il bel castello vescovile domina la città dall'alto di un colle e veglia, oggi come allora, sulle case del centro storico come se dovesse ancora proteggere i cittadini. L'ingresso principale è costituito dal portale sud, un tempo dotato di un ponte levatoio. Il castello di Brunico ospita il quinto museo della montagna "MMM Ripa" del noto scalatore Reinhold Messner.

INGRESSO GRATUITO CON LA TESSERA KRONPLATZ CARD.

The lovely big bishop's castle is situated on an easily accessible hill overlooking the town and watches over the buildings of the old town as if it still needed to protect the lives and safety of its residents. The main entrance to the castle is the southern gate, which was once reached via a drawbridge.

The famous mountaineer, Reinhold Messner, opened the new Messner Mountain Museum "MMM Ripa" in the castle.

FREE ENTRY WITH YOUR KRONPLATZ CARD

BURG TAUFERS

SAND IN TAUFRERS | CAMPO TURES



Der besondere Wohncharakter der ehemaligen Dynastenburg Taufers zieht alljährlich rund 70.000 Besucher in ihren Bann. Kinder erfreuen sich an der "Rüstkammer zum Angreifen". Kunstliebhaber genießen die Pacher-Fresken und Romantiker die bilderbuchartige Burganlage.

Mit besonderen Ausstellungen und kulturellen Veranstaltungen sowie einer Burgschenke im Innenhof möchte das Südtiroler Burgeninstitut neben Feriengästen auch die einheimischen Interessierten zu einem Besuch der Burg Taufers anregen.

KOSTENLOSER EINTRITT MIT DER KRONPLATZ CARD

Il particolare carattere abitativo di castel Taufers (anche noto come castel Tures o castello di Tures), già rocca dinastiale dell'omonima schiatta baronale, attira annualmente circa 75.000 visitatori.

Il fascino dell'armeria coinvolge soprattutto i più piccoli, li amanti dell'arte si fanno rapire piuttosto dagli affreschi di Pacher, mentre i romantici dall'atmosfera medioevale che il castello trasuda. I suoi interni sono per la maggior parte rivestiti in legno e muniti di stufe in maiolica.

INGRESSO GRATUITO CON LA TESSERA KRONPLATZ CARD.

The particular homey character of the feudal Taufers Castle astonishes around 75,000 visitors every year. Children enjoy the Chamber of Armoury, art admirers the frescoes in the chapel painted by the Tyrolean Michael Pacher (abt 1435-1498), and romantics the appealing medieval atmosphere.

Inside the complex, most of the rooms are adorned with wood-paneled walls and beautiful cockle stoves.

FREE ENTRY WITH YOUR KRONPLATZ CARD

CIASTEL DE TOR

SAN MARTINO IN BADIA



Der Gang durch das Museum Ladin greift aus Geschichte und Gegenwart der Dolomitenladiner signifikante Situationen heraus, beleuchtet einschneidende Einflüsse des überregionalen Geschehens auf deren Leben und lenkt den Blick auf die Wechselbeziehung zwischen Landschaftsformen und Lebensweisen.

Nur unter den besonderen Bedingungen dieser Gebirgslandschaft konnte sich diese älteste Sprache der Region - eingezwängt zwischen dem italienischen und deutschen Sprach- und Kulturraum - bis heute lebendig erhalten.

KOSTENLOSER EINTRITT MIT DER KRONPLATZ CARD

Nel cuore delle Dolomiti vivono i ladini dolomitici, un nucleo di oltre 30.000 persone la cui identità è caratterizzata da due importanti elementi: la particolare lingua neolatina, derivante dal latino volgare, e lo straordinario paesaggio montuoso delle Alpi centrali. Le caratteristiche fisiche di questo paesaggio hanno reso possibile che la lingua ladina, la più antica fra quelle parlate nella regione, riuscisse a mantenersi viva fino ad oggi.

Il percorso del Museum Ladin mette in luce alcune particolari circostanze della storia e della vita attuale dei ladini dolomitici, narrando le importanti influenze delle vicende sovregionali sulla vita di questa popolazione ed evidenziando le correlazioni esistenti tra le forme di un paesaggio eccezionale e i modi di vivere di questo antico popolo.

INGRESSO GRATUITO CON LA TESSERA KRONPLATZ CARD.

In the very heart of the Dolomites live more than 30,000 Dolomite Ladins whose identity is characterised mainly by two important features: the uniqueness of their language, which derives from popular Latin, and the extraordinary mountain landscape at the heart of the southern Alps.

It is only thanks to the physical characteristics of this landscape that the Ladin language has survived today. It is the eldest of all languages spoken in this region and is restricted by the Italian and the German cultural and linguistic areas that surround it.

The way through the museum focuses on some significant aspects of the present and past lives of the Dolomite Ladins, highlighting the important influences of cross-regional events on the lives of the population and pinpointing the existing interrelations between landscape forms and lifestyles. **FREE ENTRY WITH YOUR KRONPLATZ CARD**



SCHLOSS TRAUTTMANSDORFF

MERAN | MERANO

Durch bunte Gartenlandschaften streifen, unter Palmen liegend auf schneebedeckte Berge blicken, weltbekannten Musikgruppen am Seerosenteich lauschen, oder mit dem wohl größten Tourismusflipper der Welt spielen: In Trauttmansdorff ist vieles möglich.

Die Gärten von Schloss Trauttmansdorff in Meran erstrecken sich auf 12 Hektar mit einem Höhenunterschied von 100 Metern. Das eröffnet spektakuläre Ausblicke auf die über 80 Gartenlandschaften, die umliegende Bergwelt und die Stadt Meran. Auf sanft geschwungenen Wegen geht es auf eine Reise durch vier Gartenwelten mit Pflanzen aus aller Welt, vorbei an sonnigen Terrassen und plätschernden Bächen.
KOSTENLOSER EINTRITT MIT DER KRONPLATZ CARD

Passeggiare nel giardino immersi in un tripudio di colori, ammirare le montagne imbiancate rimanendo comodamente sdraiati sotto le palme, ascoltare musicisti di fama mondiale sulle rive del Laghetto delle Ninfee o giocare con quello che è senza dubbio il flipper turistico più grande del mondo: a Trauttmansdorff, sono tante le cose possibili. I Giardini di Castel Trauttmansdorff a Merano si estendono su una superficie di 12 ettari disposta a digradare su un dislivello di 100 metri, dove la vista si apre su 80 spettacolari ambienti botanici, sulle montagne circostanti e sulla città di Merano. Sui sentieri che si snodano dolcemente lungo il percorso, si va alla scoperta di quattro aree tematiche che ospitano piante provenienti da tutto il mondo, attraversando terrazzamenti soleggiati e ruscelli gorgoglianti.
INGRESSO GRATUITO CON LA TESSERA KRONPLATZ CARD.

Floral colours ablaze as you amble through the garden. Admire snow-covered peaks from under a palm tree, or enjoy the live sounds of world-class musicians performing from the stage by the Water Lily Pond. Have fun playing with the biggest tourism flipper in the world. ... all this and more takes place at the Gardens of Trauttmansdorff! The Gardens of Trauttmansdorff Castle cover an area of 12 hectares and extend over an altitude difference of 100 metres, offering a stunning view of the 80 different garden landscapes, of the city of Merano/Meran and of the surrounding mountain ranges. The gently meandering paths through the garden offer visitors the opportunity to explore four garden worlds home to plants from all over the world, across sunny terraces and past gurgling stream waters.
FREE ENTRY WITH YOUR KRONPLATZ CARD